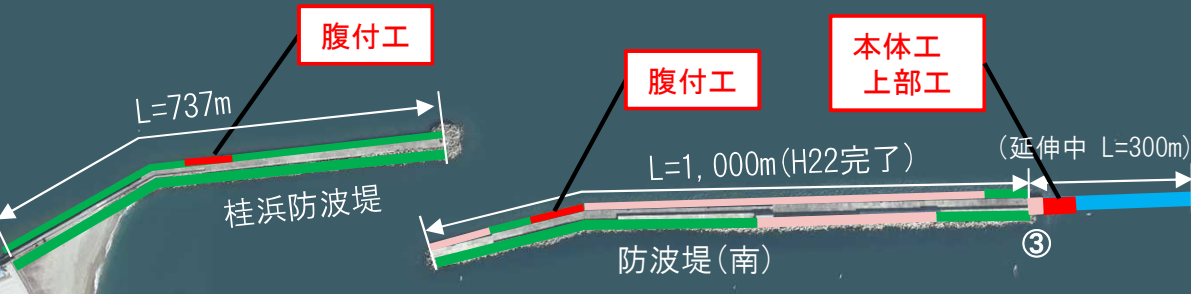

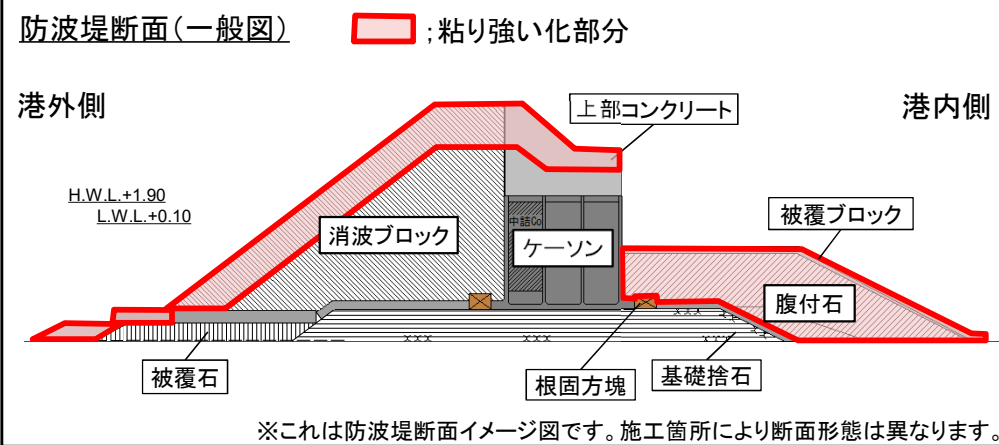


- 凡例(直轄施工箇所)**
- : 令和3年度迄着手済箇所
 - : 令和4年度施工予定箇所
 - : 計画箇所(防波堤延伸事業)
 - : 計画箇所(粘り強い化への改良)
- 整備進捗率(延長ベース)(R3d末時点)**
- 直轄事業: 約81%(延伸)
: 約26%(粘り強い化)

- 凡例(高知県施工箇所)**
- : 令和3年度迄着手済箇所
 - : 令和4年度施工予定箇所
 - : 計画箇所(防波堤延伸事業)
- 整備進捗率(延長ベース)(R3d末時点)**
- 高知県事業: 約25%(延伸)



(第2、3ライン) 高知港海岸 整備進捗状況(令和3年度末時点)

高須地区 吸江工区 本体工(R4.4撮影)



ぎゅうこう
吸江工区 L=約1,050m
R3d迄施工箇所 L=約570m

凡 例(高知県施工箇所)

- : 令和3年度迄着手済箇所
- : 令和4年度施工予定箇所
- : 計画箇所

整備進捗率(延長ベース)
高知県事業: 約23%(R3d末時点)

凡 例(直轄施工箇所)

- : 令和3年度迄着手済箇所
- : 令和4年度施工予定箇所
- : 計画箇所

整備進捗率(延長ベース)
直轄事業: 約11%(R3d末時点)

タナスカ工区 北護岸 本体工(R4.1撮影)

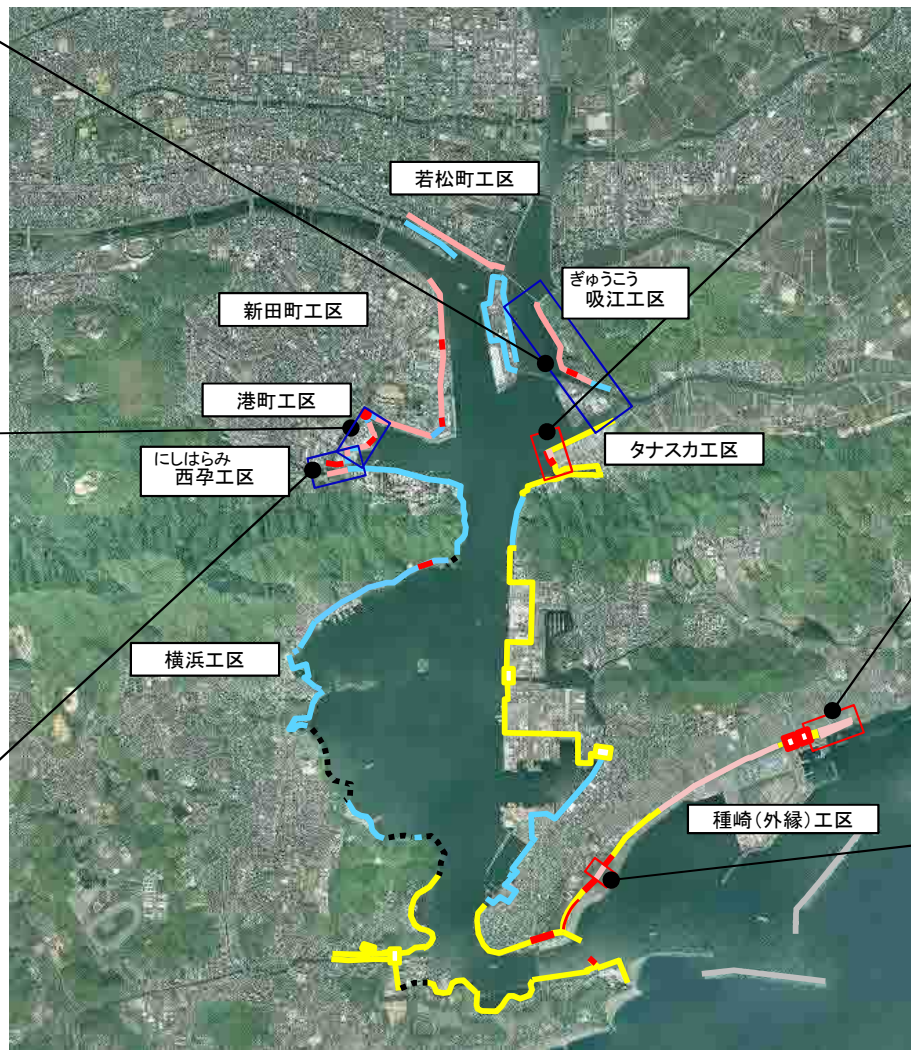


北護岸区間 L=約655m
R3d施工箇所 L=約60m

潮江地区 港町工区 本体工(R4.3)



港町工区 L=約522m
R3d迄施工箇所 L=約320m



■■■ : 整備不要区間

種崎(外縁)工区 港湾利用区間 本体工(R4.4撮影)



港湾利用区間 L=約170m
R3d施工箇所 L=約110m

潮江地区 西孕工区 本体工(R4.3)



にしはらみ
西孕工区 L=約290m
R3d迄施工箇所 L=約160m

種崎(外縁)工区 千松公園東区間 本体工(R4.4撮影)



せんしゅう
千松公園東区間 L=約870m
R3d施工箇所 L=約290m